

AP N°2021-SUP- 202-IC

**31 DEC. 2021**

**ARRETE INTER-PREFECTORAL**  
**instituant des servitudes d'utilité publique sur les communes de Cheminon,**  
**Trois-Fontaines-l'Abbaye, Chancenay, Baudonvilliers, Cousances-les-Forges,**  
**Saudrupt, Sommelonne et Ancerville dans les départements de la Marne,**  
**de la Haute-Marne et de la Meuse**

**Le Préfet de la Marne**  
**Chevalier de la Légion**  
**d'honneur**  
**Chevalier de l'Ordre National**  
**du Mérite**

**La Préfète de la Meuse**  
**Chevalier de la Légion**  
**d'honneur**  
**Chevalier de l'Ordre National**  
**du Mérite**

**Le Préfet de la Haute-Marne**

**Vu** le Code de l'environnement, notamment son livre V et ses articles L. 123-9, L. 515-8 à L. 515-12 et R. 515-24 et R. 515-91 à R. 515-96 ;

**Vu** le Code de l'urbanisme et notamment ses articles L. 151-43 et L. 161-1 ;

**Vu** le dossier de demande d'autorisation environnementale déposé le 17 décembre 2020, relatif à la reprise des activités du site de Trois-Fontaines-l'Abbaye ;

**Vu** le dossier de mise à jour des servitudes d'utilité publique transmis par la société STORENGY France le 29 janvier 2021, révisé en mai 2021 ;

**Vu** l'arrêté inter-préfectoral 2010-SUP-87-IC du 1<sup>er</sup> juin 2010 instaurant des servitudes d'utilité publique autour du site de Trois-Fontaines-l'Abbaye ;

**Vu** l'arrêté inter-préfectoral autorisant la société STORENGY à poursuivre l'exploitation d'un stockage souterrain de gaz naturel et des installations de surface de la station centrale liées à ce stockage en vue du soutirage du gaz « coussin » restant dans le gisement ;

**Vu** la décision n° E21000058/51 en date du 22 juin 2021 du Président du Tribunal administratif de Châlons en Champagne, désignant un commissaire-enquêteur pour diriger l'enquête publique ;

**Vu** l'arrêté préfectoral n° 2021-EP-108-IC du 16 juillet 2021 ordonnant l'ouverture d'une enquête publique relative à la demande d'autorisation environnementale de la société STORENGY France et sa demande de mise à jour des servitudes d'utilité publique susvisées, du lundi 16 août 2021, à 9 heures, au lundi 27 septembre 2021 inclus, à 18 heures, sur le territoire des communes de Trois-Fontaines-l'Abbaye (51), Chancenay (52) et Rupt-aux-Nonanis (55) ;

**Vu** l'accomplissement des formalités d'affichage de l'avis au public réalisé dans les douze communes concernées, dont Cheminon, Trois-Fontaines-l'Abbaye, Chancenay, Baudonvilliers, Cousances-les-Forges, Saudrupt, Sommelonne et Ancerville dans les départements de la Marne, de la Haute-Marne et de la Meuse ;

**Vu** la publication en date des 30 juillet et 20 août 2021 de cet avis dans six journaux locaux ;

**Vu** le registre d'enquête et l'avis du commissaire enquêteur daté du 14 octobre 2021 ;

**Vu** les avis émis par les conseils municipaux des communes concernées par le projet ;

**Vu** les avis exprimés par les différents services et organismes consultés ;

**Vu** le rapport et les propositions en date du 26 octobre 2021 de l'inspection des installations classées ;

**Vu** les avis en dates respectives des 18 novembre, 9 décembre et 10 décembre 2021 des Conseils départementaux de l'environnement et des risques sanitaires et technologiques de la Marne, de la Haute-Marne et de la Meuse au cours desquels le demandeur a été entendu ;

**Vu** le projet d'arrêté porté le 3 novembre 2021 à la connaissance du demandeur ;

**Vu** les observations présentées par le demandeur sur ce projet par courrier en date du 12 novembre 2021 ;

**Considérant** la bonne application des règles méthodologiques figurant dans la circulaire du 10 mai 2010, applicable aux études de dangers, à l'appréciation de la démarche de réduction du risque à la source et aux plans de prévention des risques technologiques (PPRT) dans les installations classées en application de la loi du 30 juillet 2003 ;

**Considérant** que l'institution de servitudes d'utilité publique permet de prévenir les dangers ou inconvénients pour la santé, la sécurité et la salubrité publique et pour l'environnement.

Sur proposition de Madame la Directrice départementale des territoires de la Marne

## **ARRETE**

### **Article 1<sup>er</sup> :**

Dans la zone correspondant aux effets de flux thermiques supérieurs à 3 kW/m<sup>2</sup> et aux effets de surpression supérieurs à 50 mbar (effets très graves, graves et significatifs) autour des installations du stockage souterrain de gaz de Trois-Fontaines, les nouvelles constructions sont interdites à l'exception de celles nécessaires à l'aménagement (y compris l'extension éventuelle) et à l'exploitation du stockage souterrain de gaz naturel de Trois-Fontaines L'Abbaye.

Les plans représentant les effets de flux thermiques supérieurs à 3 kW/m<sup>2</sup> et les effets de surpression supérieurs à 50 mbar sont rappelés en annexe du présent arrêté.

Peuvent être admis les équipements d'infrastructure et de superstructure liés aux réseaux divers, notamment d'eau, d'assainissement, d'électricité et de télécommunications.

Peuvent également être admis les aménagements, constructions, reconstructions, ouvrages ou installations liés à des activités sans fréquentation permanente sous réserve que la compatibilité des activités avec leur environnement soit validée au regard de la réglementation qui lui incombe et que leur création ne conduise pas à une aggravation des risques.

## **Article 2 :**

Dans les zones soumises aux effets indirects de surpression (entre 20 et 50 mbar) par bris de vitres, les nouvelles constructions, en particulier les vitrages, résistent à ces effets de surpression.

Ces zones sont matérialisées sur les plans en annexe du présent arrêté.

## **Article 3 :**

Les servitudes ainsi que tous les éléments qu'elles comportent ne peuvent être levées que par la suite de la suppression des causes les ayant rendues nécessaires.

## **Article 4 :**

Si l'institution des servitudes énoncées dans le présent arrêté entraîne un préjudice direct, matériel et certain, elle ouvre droit à une indemnité au profit des propriétaires, des titulaires des droits réels ou de leurs ayants droit. Les modalités d'indemnisation sont celles prévues par l'article L. 515-11 du Code de l'environnement.

## **Article 5 :**

Le présent arrêté sera notifié aux maires des communes de Cheminon, Trois-Fontaines, Chancénay, Baudonvilliers, Cousances-les-Forges, Saudrupt, Sommelonne et Ancerville et annexé au plan local d'urbanisme des communes dans les conditions prévues par l'article L. 151-43 du code de l'urbanisme.

Le présent arrêté sera notifié à l'exploitant (société STORENGY), aux propriétaires concernés, aux services départementaux d'incendie et de secours de la Marne, de la Haute-Marne et de la Meuse ainsi qu'aux directions départementales des territoires de la Marne, de la Haute-Marne et de la Meuse (service « urbanisme » et service « risques »).

Au cas où un propriétaire d'une parcelle ne pourrait être atteint, la notification sera faite, soit à son mandataire, soit au gardien de la propriété ou à défaut, au maire de la commune. Dans ce dernier cas, la notification sera affichée à la mairie pendant une durée d'au moins 1 mois et cette opération sera certifiée par une attestation du maire, qui la transmettra à Monsieur le Préfet du département concerné.

Le présent arrêté sera affiché dans les mairies de Cheminon, Trois-Fontaines-l'Abbaye, Chancénay, Baudonvilliers, Cousances-les-Forges, Saudrupt, Sommelonne, Ancerville pendant une durée d'au moins 1 mois et il sera justifié de cette formalité par un certificat du maire qui l'adressera au préfet, lequel le transmettra au Directeur régional de l'environnement, de l'aménagement et du logement Grand Est.

Le présent arrêté peut faire l'objet d'un recours devant le Tribunal administratif dans un délai de 2 mois à compter de sa notification.

## **Article 6 :**

Monsieur le Secrétaire général de la Préfecture de la Marne, Monsieur le Secrétaire général de la Préfecture de la Haute-Marne, Monsieur le Secrétaire général de la Préfecture de la Meuse, Madame la Directrice départementale des territoires de la Marne, Monsieur le Directeur de l'environnement, de l'aménagement et du logement Grand Est, le Directeur de l'Agence régionale de santé et l'inspection des installations classées pour la protection de l'environnement sont chargés, chacun en ce qui le concerne, de l'exécution du présent arrêté.

**Le Préfet de la Haute-Marne**  
Pour le Préfet et par délégation,  
Le Secrétaire Général de la Préfecture

Maxence DEN HEUER

**La Préfète de la Meuse**

Pascal TRINBACH

**Le Préfet de la Marne**

Pierre N'GAHANE

Annexe : Plans représentant les effets de flux thermiques supérieurs à  $3 \text{ kW/m}^2$  et les effets de surpression supérieurs à 20 et à 50 mbar.









**storengy**

STOCKAGE SOUTERRAIN  
DE TROIS-FONTAINES-L'ABBAYE

MAIRIE  
TROIS-FONTAINES-L'ABBAYE

**EFFETS DE SURPRESSION  
ET FLUX THERMIQUES**

**PLAN DE LA ZONE.**  
Zone d'exploitation Nord-Ouest

Parcelle	Surface	Propriétaire	Statut	Observations
1	1000	Commune	Propriété	
2	1000	Commune	Propriété	
3	1000	Commune	Propriété	
4	1000	Commune	Propriété	
5	1000	Commune	Propriété	
6	1000	Commune	Propriété	
7	1000	Commune	Propriété	
8	1000	Commune	Propriété	
9	1000	Commune	Propriété	
10	1000	Commune	Propriété	
11	1000	Commune	Propriété	
12	1000	Commune	Propriété	
13	1000	Commune	Propriété	
14	1000	Commune	Propriété	
15	1000	Commune	Propriété	
16	1000	Commune	Propriété	
17	1000	Commune	Propriété	
18	1000	Commune	Propriété	
19	1000	Commune	Propriété	
20	1000	Commune	Propriété	
21	1000	Commune	Propriété	
22	1000	Commune	Propriété	
23	1000	Commune	Propriété	
24	1000	Commune	Propriété	
25	1000	Commune	Propriété	
26	1000	Commune	Propriété	
27	1000	Commune	Propriété	
28	1000	Commune	Propriété	
29	1000	Commune	Propriété	
30	1000	Commune	Propriété	
31	1000	Commune	Propriété	
32	1000	Commune	Propriété	
33	1000	Commune	Propriété	
34	1000	Commune	Propriété	
35	1000	Commune	Propriété	
36	1000	Commune	Propriété	
37	1000	Commune	Propriété	
38	1000	Commune	Propriété	
39	1000	Commune	Propriété	
40	1000	Commune	Propriété	
41	1000	Commune	Propriété	
42	1000	Commune	Propriété	
43	1000	Commune	Propriété	
44	1000	Commune	Propriété	
45	1000	Commune	Propriété	
46	1000	Commune	Propriété	
47	1000	Commune	Propriété	
48	1000	Commune	Propriété	
49	1000	Commune	Propriété	
50	1000	Commune	Propriété	
51	1000	Commune	Propriété	
52	1000	Commune	Propriété	
53	1000	Commune	Propriété	
54	1000	Commune	Propriété	
55	1000	Commune	Propriété	
56	1000	Commune	Propriété	
57	1000	Commune	Propriété	
58	1000	Commune	Propriété	
59	1000	Commune	Propriété	
60	1000	Commune	Propriété	
61	1000	Commune	Propriété	
62	1000	Commune	Propriété	
63	1000	Commune	Propriété	
64	1000	Commune	Propriété	
65	1000	Commune	Propriété	
66	1000	Commune	Propriété	
67	1000	Commune	Propriété	
68	1000	Commune	Propriété	
69	1000	Commune	Propriété	
70	1000	Commune	Propriété	
71	1000	Commune	Propriété	
72	1000	Commune	Propriété	
73	1000	Commune	Propriété	
74	1000	Commune	Propriété	
75	1000	Commune	Propriété	
76	1000	Commune	Propriété	
77	1000	Commune	Propriété	
78	1000	Commune	Propriété	
79	1000	Commune	Propriété	
80	1000	Commune	Propriété	
81	1000	Commune	Propriété	
82	1000	Commune	Propriété	
83	1000	Commune	Propriété	
84	1000	Commune	Propriété	
85	1000	Commune	Propriété	
86	1000	Commune	Propriété	
87	1000	Commune	Propriété	
88	1000	Commune	Propriété	
89	1000	Commune	Propriété	
90	1000	Commune	Propriété	
91	1000	Commune	Propriété	
92	1000	Commune	Propriété	
93	1000	Commune	Propriété	
94	1000	Commune	Propriété	
95	1000	Commune	Propriété	
96	1000	Commune	Propriété	
97	1000	Commune	Propriété	
98	1000	Commune	Propriété	
99	1000	Commune	Propriété	
100	1000	Commune	Propriété	

STFN-SUP-0001

ST00007


Le plan de la zone d'exploitation Nord-Ouest est en cours de mise à jour.

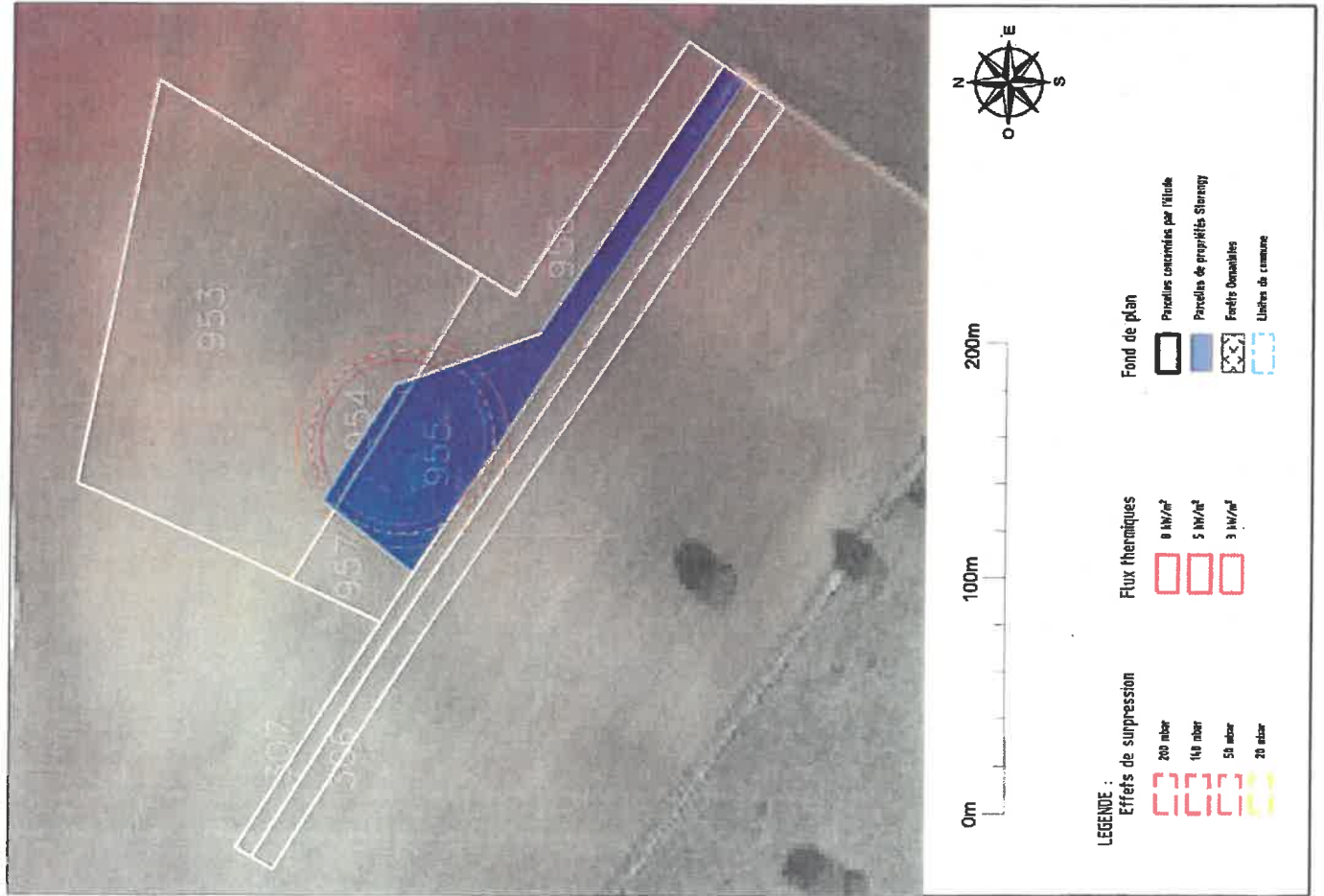












storengy

STOCKAGE SOUTERRAIN  
DE TROIS-FONTAINES-L'ABBAYE

MEUSE

RUPT-AUX-NONAINS

EFFETS DE SURPRESSION  
ET FLUX THERMIQUES

PLAN DE LA ZONE

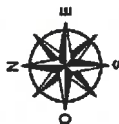

Puits RPN2

Etabli par		Date	Vérifié par	Date	Approuvé par	Date
Interne						
Externe						
Externe						
Indice	Initiateur	Date	Affaire		Objet	
-	-	-				
2	QHSE	13/07/2021	STO208C	MODIFICATION ZONES 20 mbar		
1	QHSE	02/08/2021	STO208C	MODIFICATION DES ZONES		
0	QHSE	28/11/2020	STO208C	EDITION DES ZONES SELON ETUDE SUP V4		
Remplace		Remplacé par	Code Technique		Référence	
Echelle	Format	Code Site	Etat du plan		Indice	
1:2 000	A3	STFN			STFN-SUP-0001	
					2	
					Folio	
					6/6	

STORENGY

12, rue René Nerdling - 92270 BOIS-COLOMBES - France - Tél : +33 (0)1 46 52 33 90 - [www.storengy.com](http://www.storengy.com)  
STORENGY - SA au capital de 1 043 977 330 euros - R.C.S. Paris 07 639 432 - Une société du groupe ENGIE

Ce document est la propriété de Storengy (GDF). Il ne peut être réutilisé ou divulgué sans autorisation.



- LEGENDE :
- Effets de surpression
    - 20 mbar
    - 140 mbar
    - 50 mbar
    - 20 mbar
  - Flux thermiques
    - 8 kW/m²
    - 5 kW/m²
    - 3 kW/m²
  - Fond de plan
    - Parcelles concernées par l'étude
    - Parcelles de propriétés Storengy
    - Fonds Domainiales
    - Limites de commune